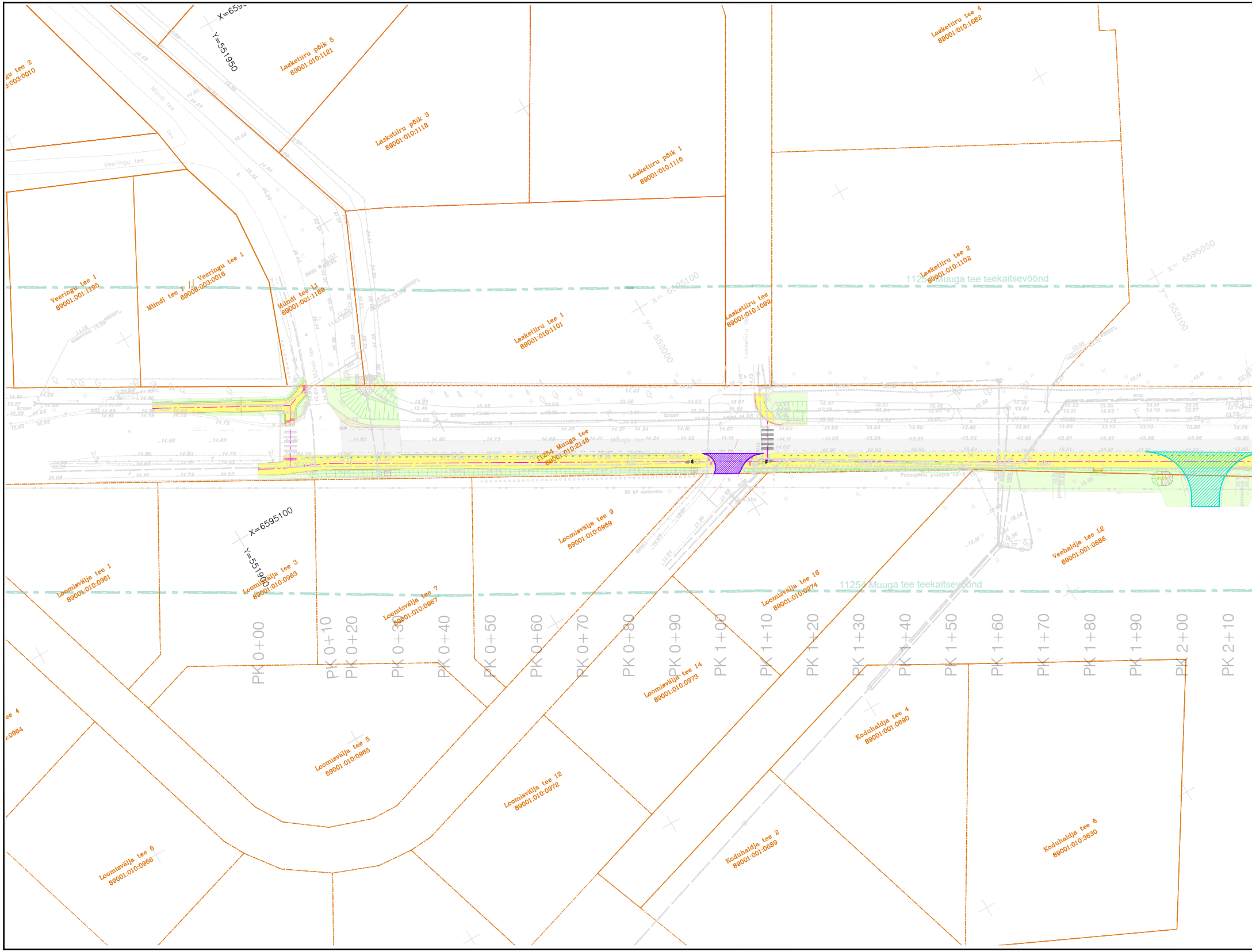
gu tee 2
:003:0010
X=659
Y=551950
Lasketiiru põik 5
89001:010:1121
Lasketiiru põik 3
89001:010:1118
Lasketiiru põik 1
89001:010:1116
Lasketiiru tee 4
89001:010:1682
Mündi tee
Veeringu tee
Veeringu tee 1
89001:001:1195
Mündi tee 1 // Veeringu tee 1
89008:003:0016
Mündi tee L1
89001:001:1189
Lasketiiru tee 1
89001:010:1101
x= 6595100
y= 552000
Lasketiiru tee
89001:010:1099
Lasketiiru tee 2
89001:010:1102
11254 Muuga tee teekaitsevöönd
x= 6595050
y= 552100
kraav
Muuga tee
11254 Muuga tee
89001:010:2148
Paraspõllu pumpla LK-8
20 kV elektriliin
X=6595100
Y=551900
Loomisvälja tee 1
89001:010:0981
Loomisvälja tee 3
89001:010:0983
Loomisvälja tee 7
89001:010:0967
Loomisvälja tee 9
89001:010:0969
Loomisvälja tee 16
89001:010:0974
Veehaldja tee L2
89001:001:0686
11254 Muuga tee teekaitsevöönd
PK 0+00
PK 0+10
PK 0+20
PK 0+30
PK 0+40
PK 0+50
PK 0+60
PK 0+70
PK 0+80
PK 0+90
PK 1+00
PK 1+10
PK 1+20
PK 1+30
PK 1+40
PK 1+50
PK 1+60
PK 1+70
PK 1+80
PK 1+90
PK 2+00
PK 2+10
ee 4
:0984
Loomisvälja tee 14
89001:010:0973
Koduhaldja tee 4
89001:001:0690
Loomisvälja tee 5
89001:010:0965
Loomisvälja tee 12
89001:010:0972
Loomisvälja tee 6
89001:010:0966
Koduhaldja tee 2
89001:001:0689
Koduhaldja tee 6
89001:010:3630

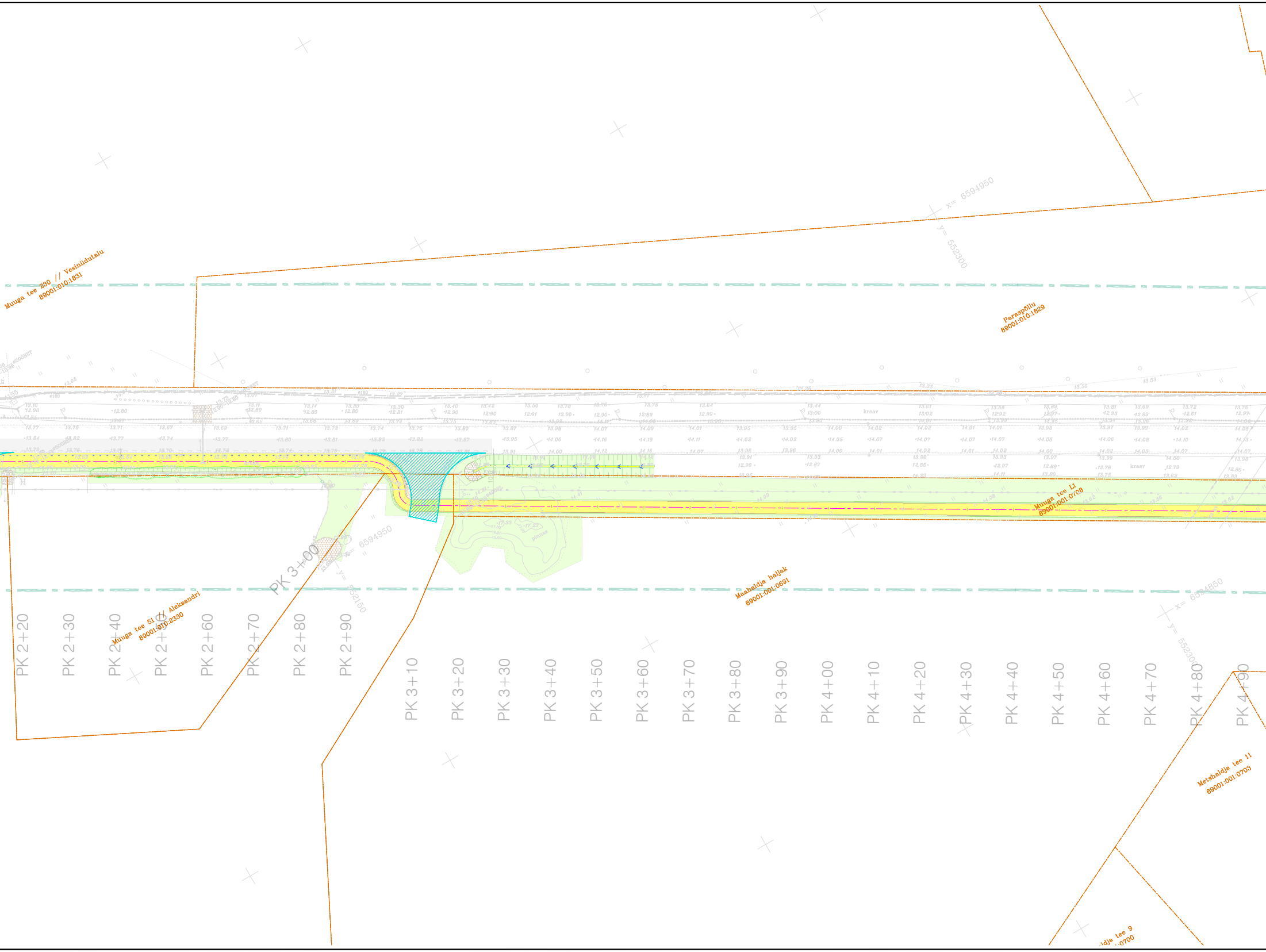
Muuga tee 230 // Vesiniidutalu
89001:010:1831
Paraspõllu
89001:010:1829
x= 6594950
y= 552300
Muuga tee L1
89001:001:0708
PK 3+00
x= 6594950
y= 552150
Maahaldja haljak
89001:001:0691
x= 6594850
y= 552300
Muuga tee 51 // Aleksandri
89001:010:2330
kraav
PK 2+20
PK 2+30
PK 2+40
PK 2+50
PK 2+60
PK 2+70
PK 2+80
PK 2+90
PK 3+10
PK 3+20
PK 3+30
PK 3+40
PK 3+50
PK 3+60
PK 3+70
PK 3+80
PK 3+90
PK 4+00
PK 4+10
PK 4+20
PK 4+30
PK 4+40
PK 4+50
PK 4+60
PK 4+70
PK 4+80
PK 4+90
Metshaldja tee 11
89001:001:0703
ldja tee 9
:0700

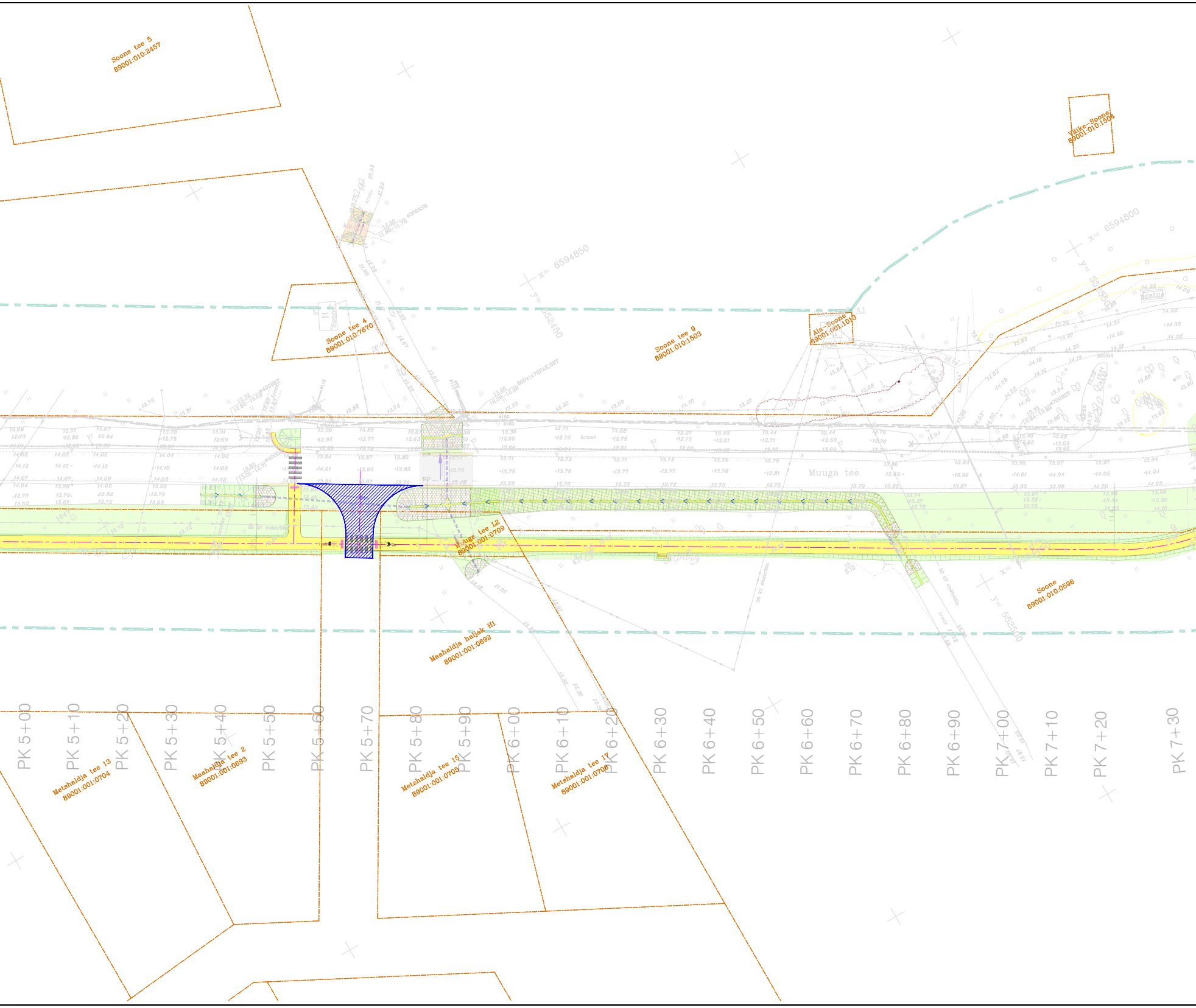
Soone tee 5
89001:010:2457
Väike-Soone
89001:010:1504
x= 6594850
y= 552450
x= 6594800
y= 552500
Soone tee 4
89001:010:7670
Soone tee 9
89001:010:1503
Ala-Soone
89001:001:1013
Soone
AJ
Muuga tee
Muuga tee L2
89001:001:0709
Soone
89001:010:0596
Maahaldja haljak H1
89001:001:0692
kraav
20 kV elektriliin
ø300ASB
800x1170PAE.BET
ø400BET
ø700BET
peatus
PK 5+00
PK 5+10
PK 5+20
PK 5+30
PK 5+40
PK 5+50
PK 5+60
PK 5+70
PK 5+80
PK 5+90
PK 6+00
PK 6+10
PK 6+20
PK 6+30
PK 6+40
PK 6+50
PK 6+60
PK 6+70
PK 6+80
PK 6+90
PK 7+00
PK 7+10
PK 7+20
PK 7+30
Metshaldja tee 13
89001:001:0704
Maahaldja tee 2
89001:001:0693
Metshaldja tee 15
89001:001:0705
Metshaldja tee 17
89001:001:0706

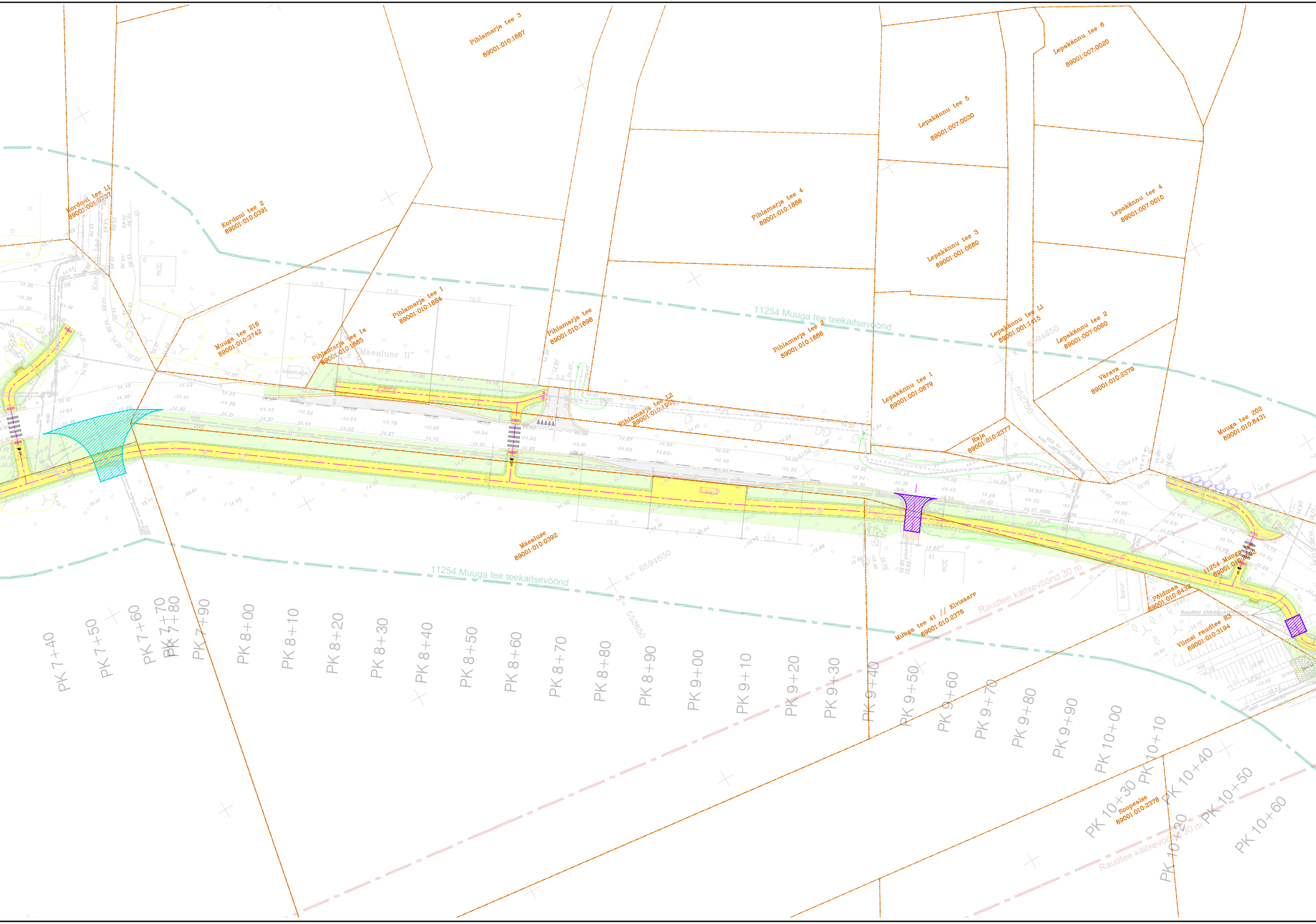
Pihlamarja tee 3
89001:010:1887
Lepakännu tee 6
89001:007:0020
Lepakännu tee 5
89001:007:0030
Kordoni tee L1
89001:001:0737
Kordoni tee 2
89001:010:0391
Pihlamarja tee 4
89001:010:1888
Lepakännu tee 4
89001:007:0010
Lepakännu tee 3
89001:001:0680
11254 Muuga tee teekaitsevöönd
Pihlamarja tee 1
89001:010:1884
Pihlamarja tee
89001:010:1898
Pihlamarja tee 2
89001:010:1886
Lepakännu tee L1
89001:001:1415
Lepakännu tee 2
89001:007:0060
Muuga tee 216
89001:010:3742
Pihlamarja tee 1a
89001:010:1885
"Mäealuse II"
alamaja
Värava
89001:010:2379
Lepakännu tee 1
89001:001:0679
Pihlamarja tee L2
89001:010:1901
Raja
89001:010:2377
Muuga tee 202
89001:010:8431
Mäealuse
89001:010:0392
11254 Muuga tee teekaitsevöönd
x= 6594650
y= 552650
x= 6594650
y= 552750
12.5
21.0
16.0
5.0
16.0
21.0
12.5
11254 Muuga tee
89001:010:3502
Põldmaa
89001:010:8432
Raudtee kaitsevöönd 30 m
Raudtee ülekäigukoha piire
Muuga tee 41 // Kivisaare
89001:010:2376
Viimsi raudtee R3
89001:010:3194
kuur
pinnatee
kill
Soopealse
89001:010:2378
Raudtee kaitsevöönd 30 m
PK 7+40
PK 7+50
PK 7+60
PK 7+70
PK 7+80
PK 7+90
PK 8+00
PK 8+10
PK 8+20
PK 8+30
PK 8+40
PK 8+50
PK 8+60
PK 8+70
PK 8+80
PK 8+90
PK 9+00
PK 9+10
PK 9+20
PK 9+30
PK 9+40
PK 9+50
PK 9+60
PK 9+70
PK 9+80
PK 9+90
PK 10+00
PK 10+10
PK 10+20
PK 10+30
PK 10+40
PK 10+50
PK 10+60

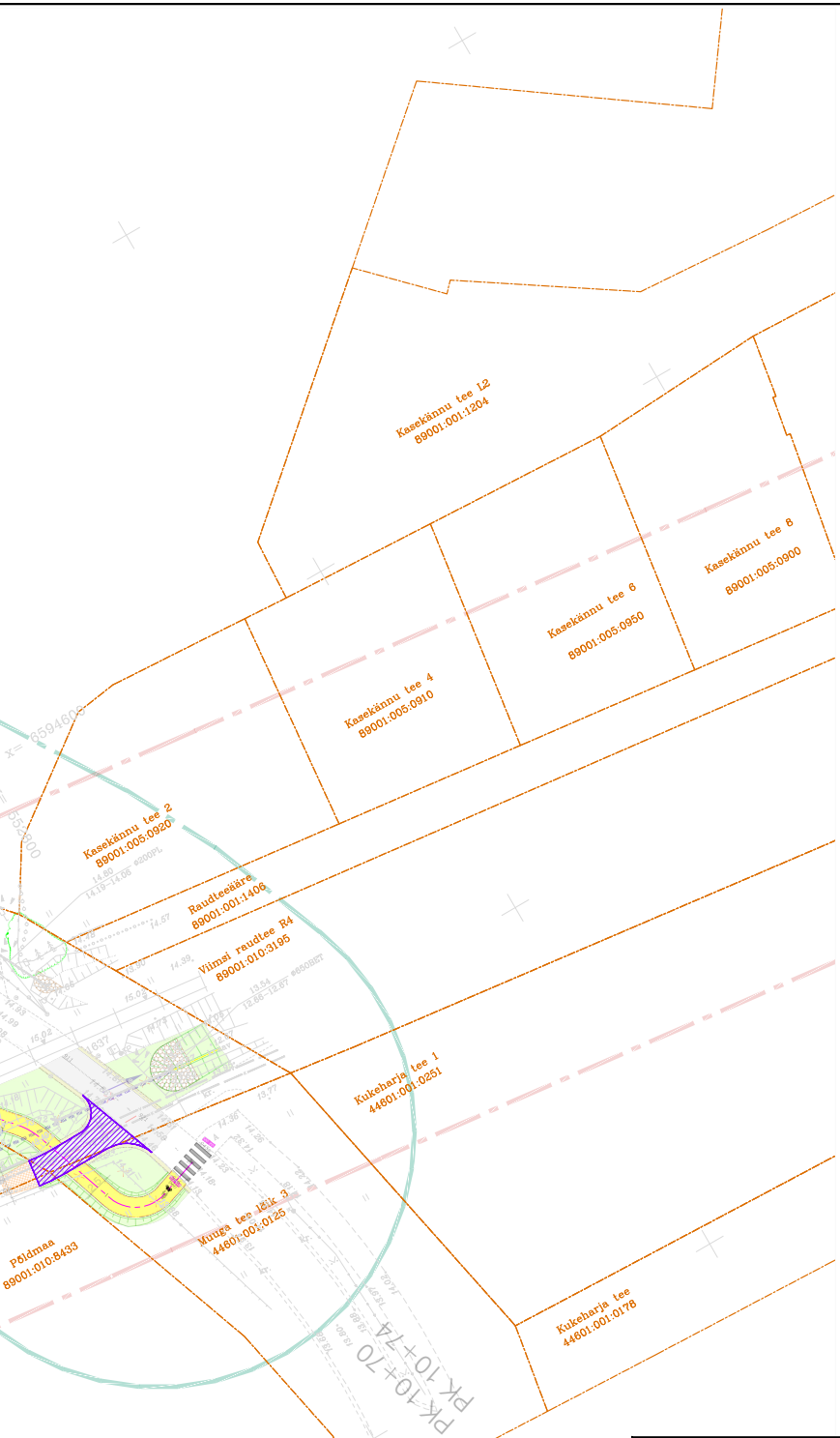
Kasekännu tee 12
89001:001:1204
Kasekännu tee 8
89001:005:0900
Kasekännu tee 6
89001:005:0950
Kasekännu tee 4
89001:005:0910
Kasekännu tee 2
89001:005:0920
Raudteeääre
89001:001:1406
Viimsi raudtee R4
89001:010:3195
Kukeharja tee 1
44601:001:0251
Muuga tee lõik 3
44601:001:0125
Põldmaa
89001:010:8433
Kukeharja tee
44601:001:0178
x=6594600
552900
PK 10+70
PK 10+74

TINGMÄRGID

⬜	PROJEKTEERITUD SÕIDUTEE ASFALTBETOONKATE
🟨	PROJEKTEERITAV JALGTEE ASFALTBETOONKATE (killustikalus Evaj≥140 MPa)
▨	PROJEKTEERITUD KILLUSTIKKATE
▨	PROJEKTEERITUD TEEPEENAR (KILLUSTIK)
🟩	TAASTATAV-RAJATAV HALJASALA
▨	PROJEKTEERITUD MUNAKIVISILLUTIS
▦	PROJEKTEERITUD EROSIOONITÕKKEMATT (KOOKOSKIUD)
⬜	PROJEKTEERITUD RAUDTEEÜLEKÄIGU KATE
▨	PROJEKTEERITUD JJT RISTUMISKOHT (OLEMASOLEV)
▨	PROJEKTEERITUD JJT RISTUMISKOHT (PROJEKTEERITUD)
▨	PROJEKTEERITUD JJT RISTUMISKOHT (PLANEERITUD)
—	PROJEKTEERITUD SÕIDUTEE BETOONÄÄREKIVI (290x150 mm, h=10 cm)
—	PROJEKTEERITUD SÕIDUTEE BETOONÄÄREKIVI (290x150 mm, h=0...1 cm)
—	PROJEKTEERITUD TEESERV
×–×	PROJEKTEERITUD PÕRKEPIIRE
—	PROJEKTEERITUD PUITLIPPIDEST PIIRDEAED, h=1.5 m
—○—	PROJEKTEERITUD VÕRKAED h=1.5 m
—○—	PROJEKTEERITUD TORUPIIRE (OP2, Ø60 mm, h=1.0 m)
—○—	PROJEKTEERITUD TORUPIIRE (OP2, Ø60 mm, h=1.0 m) BETOONALUSEL
- - -	OLEMASOLEV TEESERV
—	OLEMASOLEV KATASTRIPIIR
—	RIIGITEE TEEKAITSEVÖÖNDI PIIR
—	RAUDTEE KAITSEVÖÖNDI PIIR
×	LIKVIDEERITAV OBJEKT
▥	PROJEKTEERITUD NÕLV
▥	PROJEKTEERITUD KRAAV VOOLU SUUNAGA
→	PROJEKTEERITUD TRUUP

TINGMÄRGID (Grün-E OÜ, töö nr 150323-1, 2023)

○	ERITI VÄÄRTUSLIK PUU I	○	ERITI VÄÄRTUSLIKU OBJEKTI KONTUUR
○	VÄÄRTUSLIK PUU II	○	VÄÄRTUSLIKU OBJEKTI KONTUUR
○	OLULINE PUU III	○	OLULISE OBJEKTI KONTUUR
○	VÄHEVÄÄRTUSLIK PUU IV	○	VÄHEVÄÄRTUSLIKU OBJEKTI KONTUUR
○	LIKVIDEERITAV PUU V	○	LIKVIDEERITAVA OBJEKTI KONTUUR
		○	KAITSEALUSE OBJEKTI v. VÕÕRLIIGI KONTUUR
		○	VÄHE TÕENÄOLINE LKV ESINEMISE ALA KONTUUR

MÄRKUSED:

1. Käesoleva joonise koostamisel on aluseks võetud:
   - Maa-ala plaan tehnovõrkudega (Aamos Atlas OÜ, töö nr. 005-G-23, 19.01.2023)
2. Koordinaadid L-EST 97 süsteemis, kõrgused EH2000 süsteemis
3. Plaanil kujutatud tingmärgid viitavad objekti asukohale, kuid mitte nende tegelikele suurustele looduses.

Infra Projekt MTR nr EEP004290, ELK000145	Infra Projekt OÜ Kummeli tee 94, 11912 Tallinn tel. 56497872 sergei.tunka@gmail.com	Viimsi vald, Metsakasti küla ja Muuga küla Muuga tee jalgratta– ja jalgtee	Kuupäev 07.2024 Mõõtkava 1:500
Tellija	Viimsi Vallavalistus, Nelgi tee 1, Viimsi alevik, tel.: 602 8800	Joonise nimetus TRASSI PLAAN	Staadium PP Töö nr. 121222
Projekteerija	S. Tunka		Joonise nr. TL–2
Vastutav isik	S. Tunka		
Diplomeeritud teedeinsener, tase 7		121222_PP_TL-4.dwg	